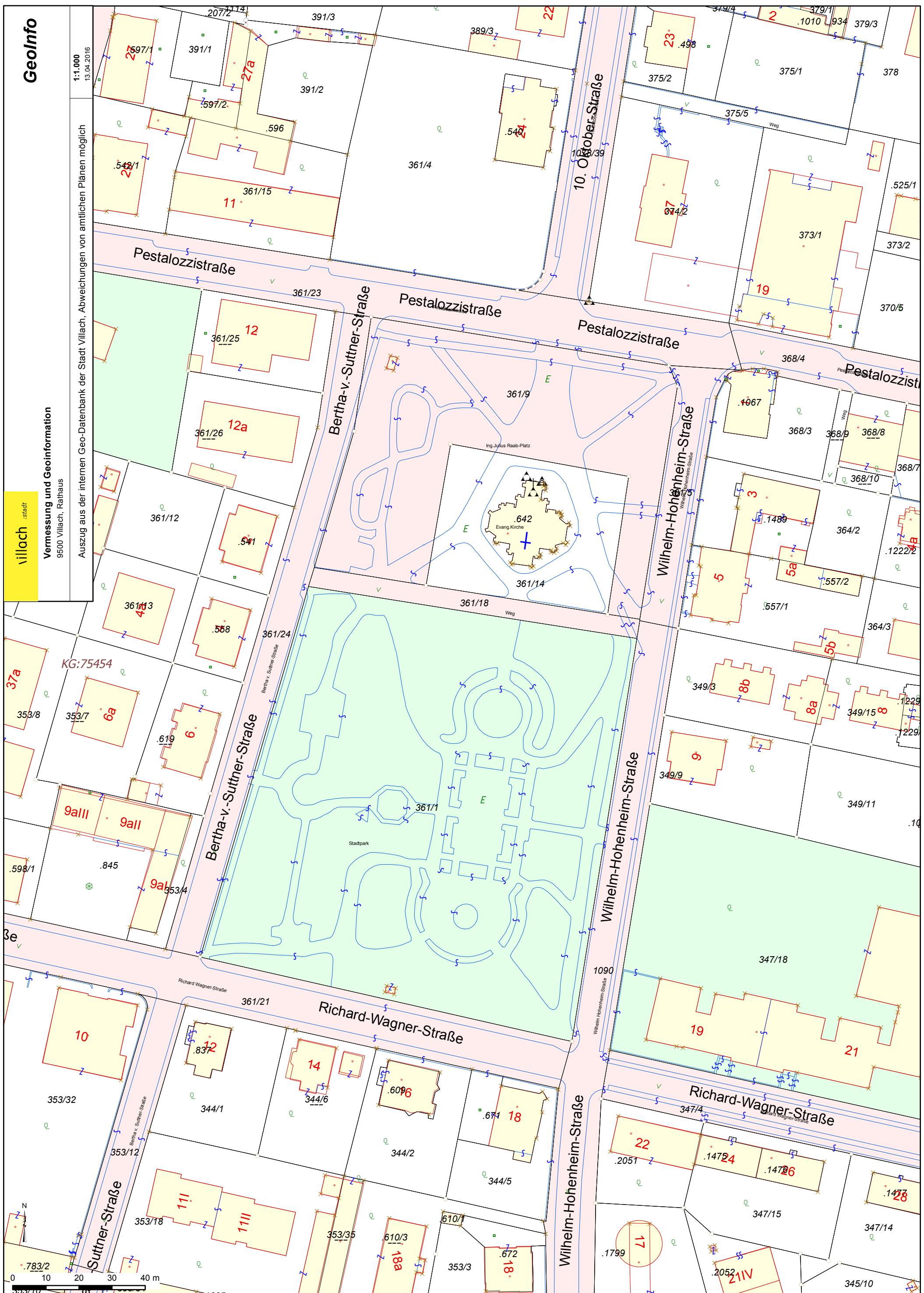


GeoInfo

1:1.000
13.04.2016

Villach
Vermessung und Geoinformation
9500 Villach, Rathaus

Auszug aus der internen Geo-Datenbank der Stadt Villach, Abweichungen von amtlichen Plänen möglich



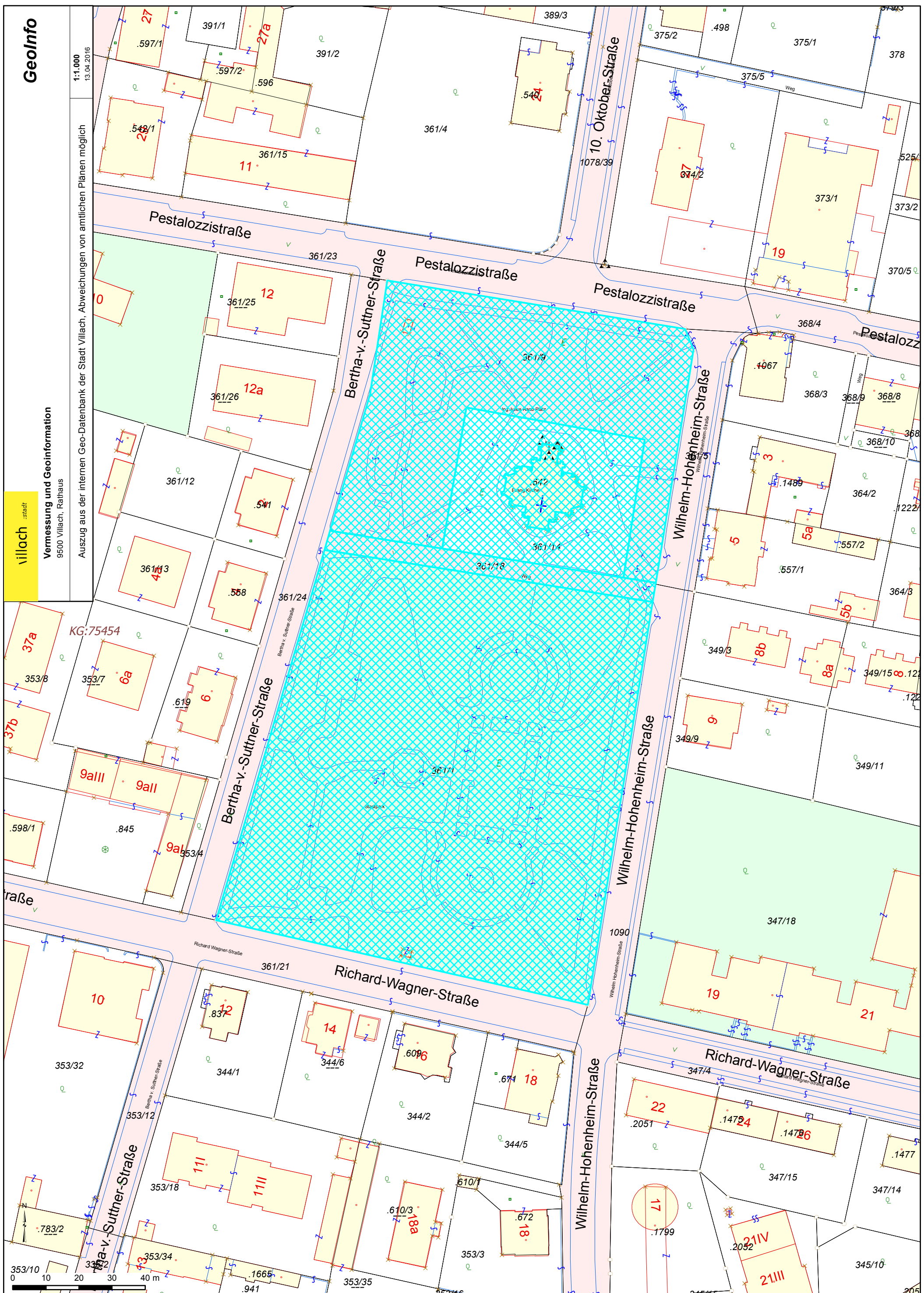
GeoInfo

1:1.000
13.04.2016

villach .stadt

Vermessung und Geoinformation
9500 Villach, Rathaus

Auszug aus der internen Geo-Datenbank der Stadt Villach, Abweichungen von amtlichen Plänen möglich



Vermessung und Geoinformation

9500 Villach, Rathaus

Auszug aus der Grundstücksdatenbank der Stadt Villach (Stand 2015-12-16)
 AUSZUG AUS DEM GRUNDSTÜCKSVERZEICHNIS NUMMERIERUNG: getrennt
 KATASTRALGEMEINDE: 75454 VILLACH GRENZKATASTER: TNA
 ***** 2016-04-13

Eingabe: .642 361/1 361/14 361/18 361/9

```
*****
GST-NR G NUTZUNG          FLÄCHE    EMZ    GESCHÄFTSFALLNR GB-NR  EZ
361/1      Gebäude            T        12875          10424/2012/75    493
          (Ortsraum)
          Freizeitflächen T        12869
361/9      Gebäude            T        5062          10424/2012/75    2019
          (Ortsraum)
          Freizeitflächen T        5053
361/14     Freizeitflächen          1981          10424/2012/75    1569
361/18     Straßen              604          10424/2012/75    2019
          (Ortsraum)
.642      Gebäude            367          10424/2012/75    1569
          (Ortsraum)
*****
```

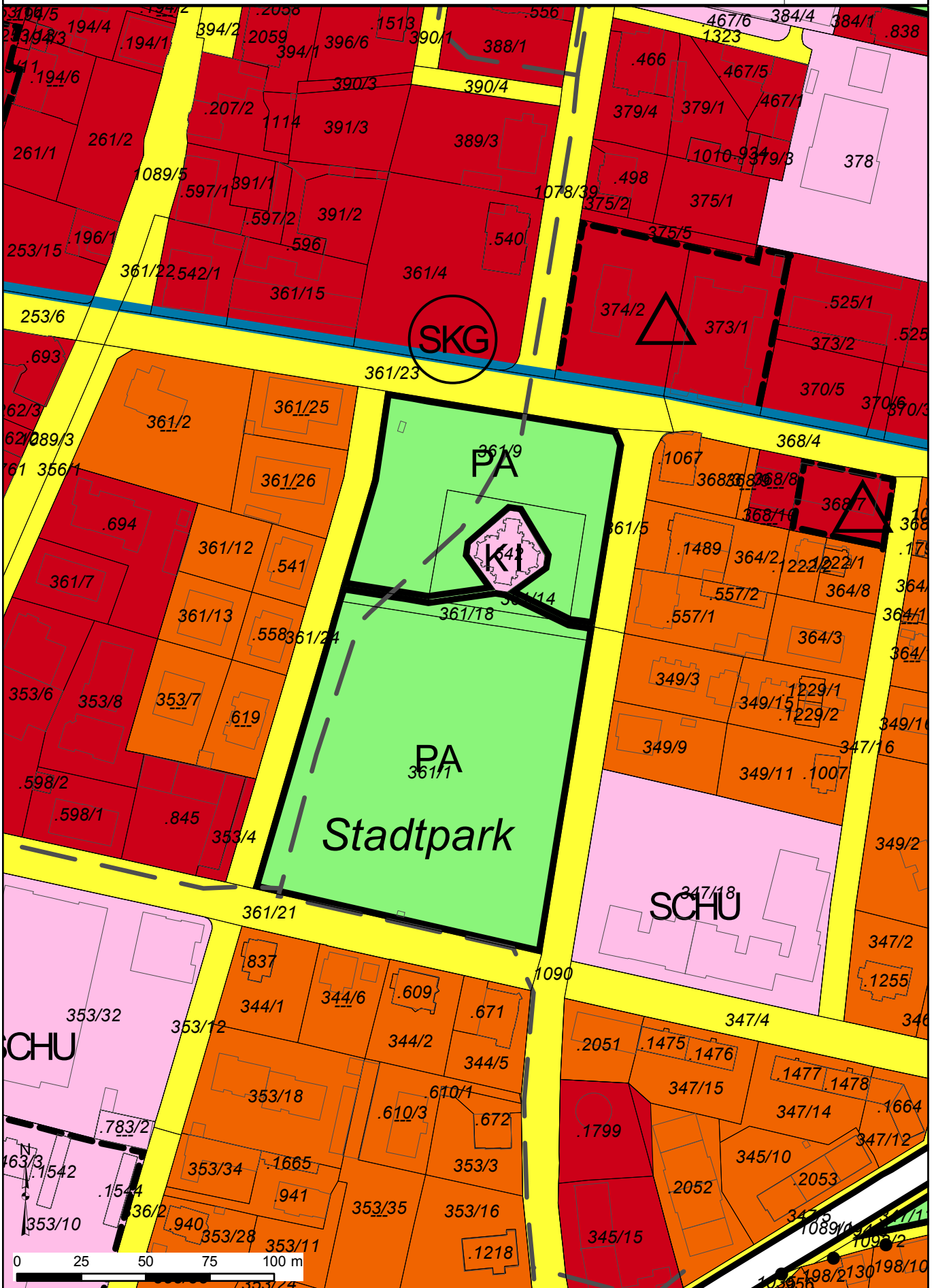
```
*****
EZ LNR Eigentümer
493  1 ANTEIL: 1/1
      Stadt Villach
      ADR: Rathausplatz 1, Villach/Österreich 9500
2019 1 ANTEIL: 1/1
      Stadt Villach (Öffentliches Gut)
      ADR: Rathausplatz 1, Villach/Österreich 9500
1569 1 ANTEIL: 1/1
      Evangelische Pfarrgemeinde A.B. Villach
      ADR: Wilhelm-Hohenheim-Str. 3, Villach/Österreich 9500
*****
```

Vermessung und Geoinformation

9500 Villach, Rathaus

Auszug aus der internen Geo-Datenbank der Stadt Villach, Abweichungen von amtlichen Plänen möglich

1:2.000
13.04.2016



GeoInfo

1:1.000
13.04.2016

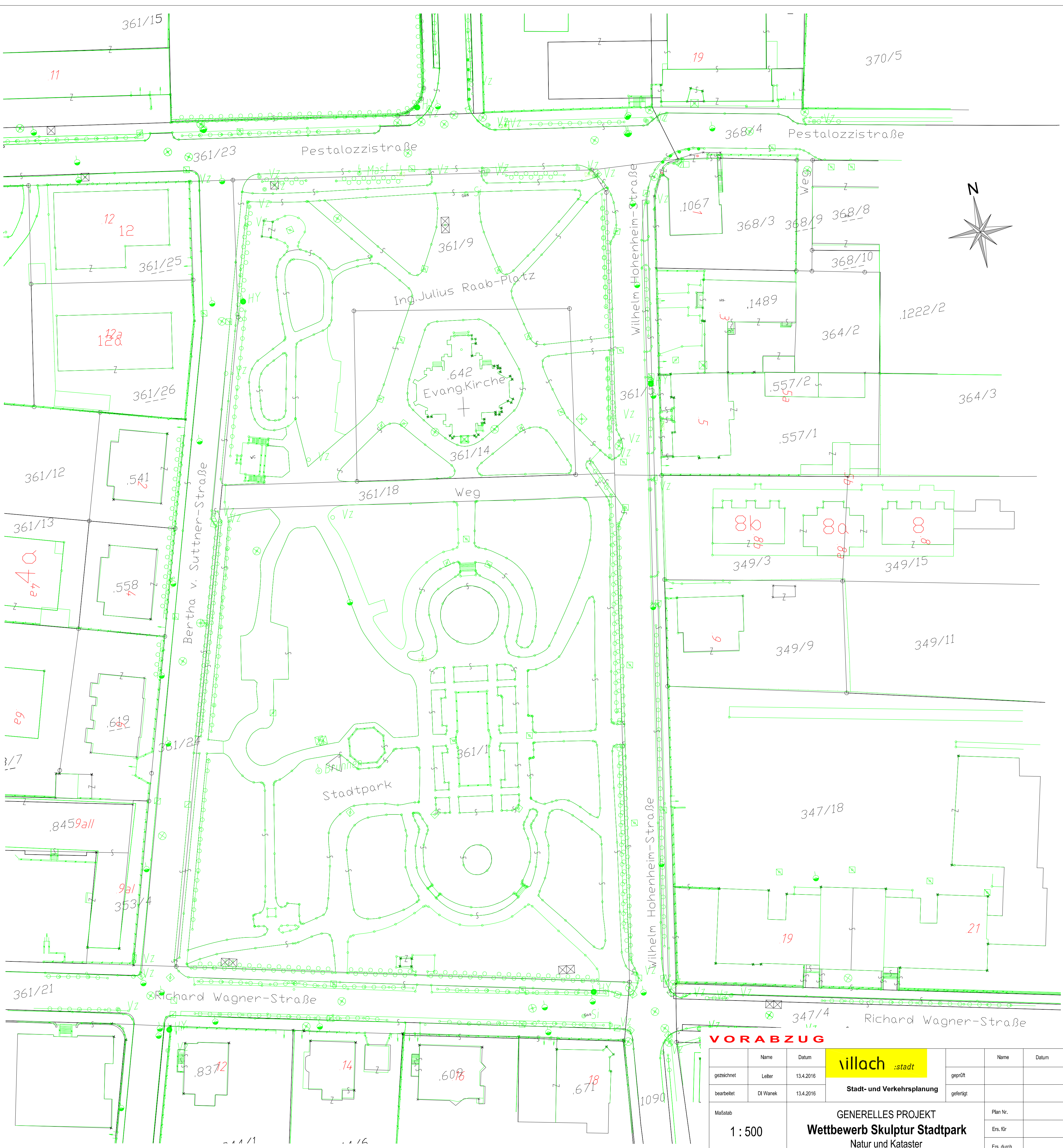
villach .stadt

Vermessung und Geoinformation

9500 Villach, Rathaus

Auszug aus der internen Geo-Datenbank der Stadt Villach, Abweichungen von amtlichen Plänen möglich







VORABZUG

Name	Datum	villach .stadt	Name	Datum
gezeichnet	Leifer		13.4.2016	geprüft
bearbeitet	DI Wanek	13.4.2016	gefertigt	
Maßstab		1 : 500	GENERELLES PROJEKT	
			Wettbewerb Skulptur Stadtpark	
			Natur und Kataster	
			Plan Nr.	
			Ers. für	
			Ers. durch	


Blickrichtung nach Westen



Blickrichtung nach Süden



Blickrichtung nach Osten



Blickrichtung nach Norden

